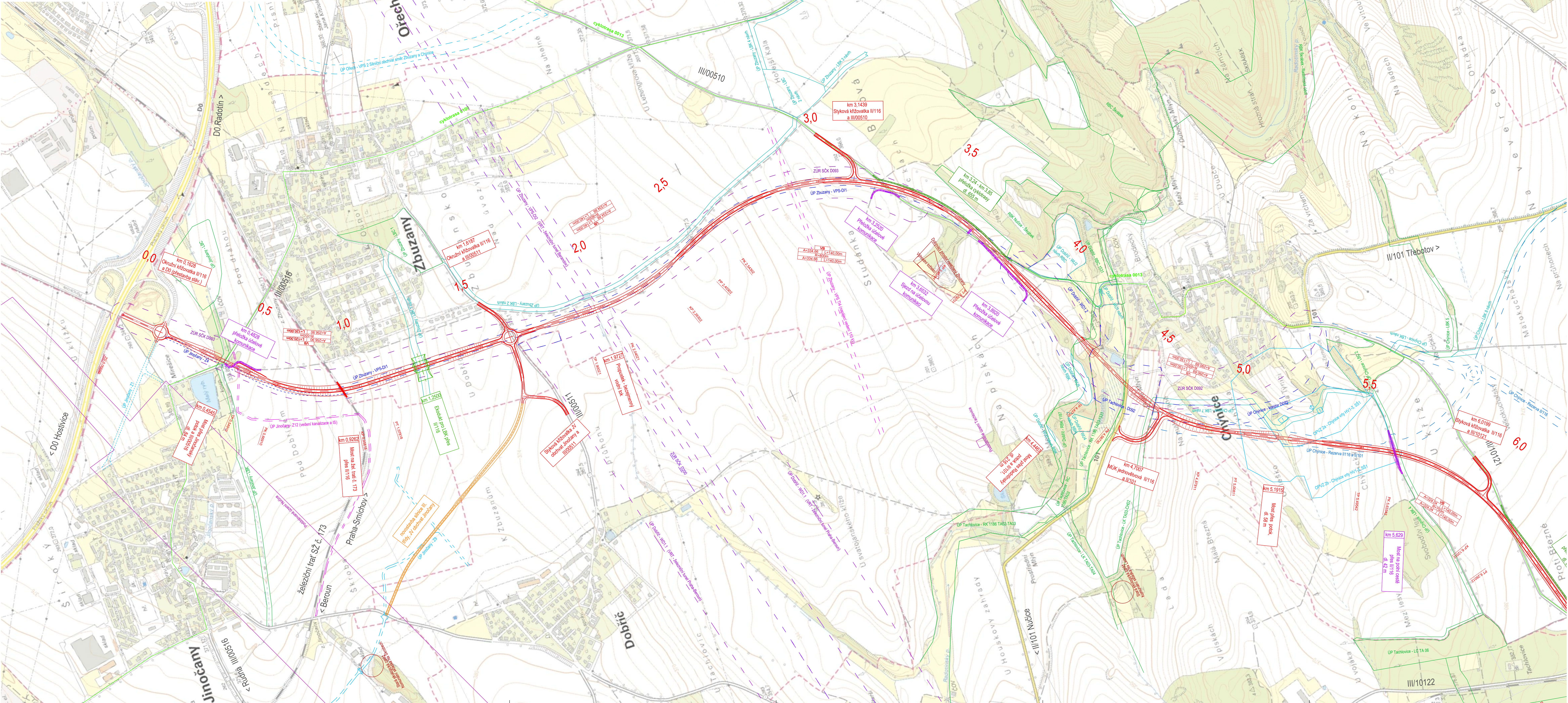


II/116 Jinočany - Hlásná Třebaň, přeložka silnice
Situace - 1. díl, M 1:5 000



LEGENDA:

Návrh:

- Navržená přeložka silnice II/116
- Přeložky účelových komunikací
- "Podmínující" investice
- Přeložky cyklostezek
- Ekodukt

Územně plánovací dokumentace:

- Koridor pro stavbu II/116 - ZÚR
- Koridor pro stavbu II/116 - ÚP
- Koridory pro další stavby dopr. infrastruktury - ÚP
- Koridory vysokorychlostní železniční trať - ÚP
- Koridor pro stavby technické infrastruktury - ÚP

Prvky ochrany přírody:

- Prvky ÚSES - stávající
- Prvky ÚSES - návrh
- Natura 2000 - Evropsky významná lokalita
- Ochranné pásmo vodního zdroje

Těžební činnost:

- Chráněné ložiskové území
- Ložisko, dobývací prostor
- Poddolované území

Stávající stav:

- Stávající cyklotrasa

II/116 Jinočany - Hlásná Třebaň, přeložka silnice

TECHNICKÁ STUDIE BŘEZEN 2021

STŘEDOČESKÝ KRAJ
Zborovská 11, 150 21 Praha 5

OBJEDNATEL 



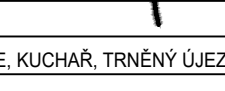

SHB, akciová společnost
Masná 6, 702 00 Ostrava

ZHOTOVITEL 

Hlavní inženýr projektu: ING. ERICH KONEČNÝ

B

SOUŘADNICOVÝ SYSTÉM: S-JTSK
VÝŠKOVÝ SYSTÉM: Bpiv

VEDOUcí PROJEKTANT	ING. L. ŠANBOVÁ	
ZODPOVĚDNÝ PROJEKTANT	ING. M. KRČUPAROVÁ	
VYPRACOVÁV	ING. L. ŠANBOVÁ	
KONTROLOVÁV	ING. E. KONEČNÝ	

KRAJ: STŘEDOČESKÝ MÚO: OPP. ČERNOMOŠE, BEROUN
K.Ú.: JINOČANY, BRUDNÝ DOBŘÝ, U PRVNÍ, TACHOVSKÉ, OYTNICE, KUCHAR, TRNÉNY ÚJEZD
MĚŘITELNOST: NORMA, NORMA, LETY, U DOBRÝCHOV, HLÁSNÁ TŘEBAŇ

DATA	BŘEZEN 2021
FORMÁT	14 X 44
MĚŘITELNOST	1:5 000
ČÍSLO	TST
ČÍSLO ZAKÁZKY	5/20 088
ČÍSLO SOUPRAVY	B.2.1

SITUACE - 1. díl